

**PROCES-VERBAL**  
de afisare a ofertei de vanzare

Judetul <b>SUCEAVA</b> Primaria <b>FORASTI</b>	Registrul de evidenta Nr 14 din <b>29.03.2024</b>
---	--


Incheiat astazi 29.03.2024 in temeiul art. 6 alin. (2) din Legea nr. 17/2014 privind unele masuri de reglementare a vanzarii terenurilor agricole situate in extravilan si de modificare a Legii nr. 268/2001 privind privatizarea societatilor ce detin in administrare terenuri proprietate publica si privata a statului cu destinatie agricola si infiintarea Agentiei Domeniilor Statului, cu modificarile si completarile ulterioare.

In vederea indeplinirii formalitatilor prevazute de lege si aducerii la cunostinta preemtorilor a ofertei de vanzare nr. 14 din 29.03.2024, depusa de catre Grigoras Mihail-Cristian, CNP [redacted], CI seria si nr xv [redacted], in calitate de vanzator al terenului agricol situat in extravilanul localitatii FORASTI, judetul SUCEAVA, s-a constatat afisarea ofertei de vanzare la sediul institutiei si pe pagina de internet [www.primariaforasti.ro](http://www.primariaforasti.ro) in data de 29.03.2024

Oferta de vanzare nr 14 din 29.03.2024 se afiseaza pentru un termen de 45 de zile lucratoare si contine informatii privind proprietarul terenului agricol, date privind identificarea terenului, precum si conditiile de vanzare.


In acest sens s-a intocmit proces - verbal de afisare a ofertei de vanzare nr 14 din 29.03.2024 a terenului agricol situat in extravilan.

PRIMAR  
Avramia Bradut




Secretar General

Enachi Anișoara



Intocmit,  
Consilier juridic  
Sandru Angelica



**OFERTA DE VANZARE TEREN**  
**Nr 14 din 29.03.2024**

Subsemnatul/Subsemnata \*1).

Grigoras Mihail-Cristian , CNP [redacted] , , avand adresa de comunicare in: Str. Veterinar  
Apostol, nr. 3, Oniceni telefon 0745085019 ,

vand teren agricol situat in extravilan, in suprafata de 0.2999 (ha), reprezentand cota parte  
1/1 la pretul de 25000.0 LEI (douazeci si cinci mii lei si zero bani) \*2)

Conditile de vanzare sunt urmatoarele: .....

Date privind identificarea terenului:

Specificare	Informatii privind terenul								
	Comuna Orasul Judetul	Suprafata - HA -		Numar Cadastral	Numar Carte Funciara	Numar Tarla / lot	Numar Parcela	Categoria de folosinta	Observatii
		Suprafata totala	Cota parte *5)						
Se completeaza de catre vanzator	FORASTI	0.2999	1/1 0.2999	34108	34108	-	-	ARABIL	
Verificat primarie	✓	✓	✓	✓	✓	✓	✓	✓	✓

(\* ) Declar ca terenul agricol situat in extravilan face obiectul actiunii pentru pronuntarea unei  
hotarari judecatoresti care sa tina loc de contract de vanzare: Da  Nu ;

Cunoscand ca falsul in declaratii se pedepseste conform Legii nr. 286/2009 privind Codul  
penal, cu modificarile si completarile ulterioare, declar ca datele sunt reale, corecte si complete.

Vanzator/Imputernicit,  
**Grigoras Mihail-Cristian**  
(numele si prenumele in clar)  
Semnatura

.....

Data  
**29.03.2024**

**NOTE:**

- Campurile notate cu (\*) sunt obligatoriu de completat.
- Campurile notate cu (\*\*) se completeaza in cazul in care sunt cunoscute informatiile.

\*1) Se completeaza numele si prenumele proprietarului terenului.

\*2) Se va completa in cifre si litere.

\*3) Se completeaza categoria de folosinta a terenurilor agricole situate in extravilan productive, conform art. 2 din Legea fondului funciar nr. 18/1991,  
republicata, cu modificarile si completarile ulterioare.

\*4) Se completeaza cu "X" rubricile in care informatiile pot fi comparate cu datele din Registrul agricol, evidentele fiscale, evidentele de stare civila, altele  
asemenea.

\*5) Cota - parte din suprafata se exprima in fractie si in hectare.