

**OFERTA DE VANZARE TEREN**

Model - Formular pentru persoane fizice - ANEXA nr. 10 la normele metodologice

Subsemnatul/Subsemnata: **JAN DOVICĂ CODĂTĂRĂ VI - GIS**  
 CNP: **32 32 32 32 32 32 32 32 32 32**  
 str. **Republicii** nr. **10**, localitatea **Forști**, județul/sectorul **IS**  
 sc. **10**, codul poștal **101010**, e-mail **jan.dovic@gis.ro**

<sup>1)</sup> Se completează numele și prenumele proprietarului terenului: **JAN DOVICĂ CODĂTĂRĂ VI**  
 vând teren agricol situat în extravilan, în suprafață de **0,0997** ha, la preț de **600 (șase sute lei)** (lei)  
<sup>2)</sup> Se va completa în cifre și litere

Condițiile de vânzare sunt următoarele: **5**  
 Date privind identificarea terenului

Informații privind amplasamentul terenului		Categorie		Se completează		Vanzator		Vertical primarie <sup>4)</sup>	
Orasul/Comuna/Județul (*)	Suprafata (ha) (*)	Numar cadastral (**)	Numar de carte funciara (**)	Numar tarla/lot (**)	Numar parcela (**)	Orasul/Comuna/Județul (*)	Suprafata (ha) (*)	Vertical primarie <sup>4)</sup>	Vertical primarie <sup>4)</sup>
								X	X
								X	X
								X	X
								X	X
								X	X
								X	X
								X	X
								X	X

<sup>3)</sup> Se completează categoria de folosință a terenurilor agricole situate în extravilan productive, care sunt: arbori, vișii, livezi, pepinierii viticole, pomice, plantațiile de hamei și duzi, pășuni, fânețe, sere, solarile, răsadnițele și altele asemenea, cele ocupate cu construcții și instalații agrozootehnice, amenajările piscicole și de îmbunătățiri funciare, drumurile tehnologice și de exploatare agricolă, platformele și spațiile de depozitare care servesc nevoilor producției agricole și terenurile neproductive care pot fi amenajate și folosite pentru producția agricolă.  
<sup>4)</sup> Se completează cu "X" rubricile în care informațiile pot fi comparate cu datele din Registrul agricol, evidențele fiscale, evidențele de stare civilă, altele asemenea.

**Cunoscând că falsul în declarații se pedepsește conform Legii nr. 286/2009 privind Codul penal, cu modificările și completările ulterioare, declar că datele sunt reale, corecte și complete.**


Vanzator/Imputerat, (numele și prenumele în scris): **JAN DOVICĂ CODĂTĂRĂ VI - GIS**  
 Semnătura: **JAN DOVICĂ CODĂTĂRĂ VI**  
 Data: **14.12.2015**  
 L.S.

**NOTE:** - Câmpurile notate cu (\*) sunt obligatorii de completat.  
 - Câmpurile notate cu (\*\*) se completează în cazul în care sunt cunoscute informațiile.

83

82

NOTE: - Câmpurile notate cu (\*) sunt obligatorii de completat.



Vanzator/Imputernicit (numele și prenumele) Data Semnătura

Cunoscând că falsul în declarații se pedepsește conform Legii nr. 286/2009 privind Codul penal, cu modificările și completările ulterioare, declar că datele sunt reale, corecte și complete.

Se completează categoria de folosință a terenurilor agricole situate în extravilan productive, care sunt: arabile, viile, livezile, pepinierile viticole, pomicole, plantățiile de hamei și duzi, pășunile, fânețele, serere, solare, răsadnițele și altele asemenea, cele cu vegetație forestieră, dacă nu fac parte din amenajările silvice, pășunile împădurite, cele ocupate cu construcții și instalații agrotehnice, amenajările piscicole și de îmbunătățiri funciare, drumurile tehnologice și de exploatare agricolă, platformele și spațiile de depozitare care servesc nevoilor producției agricole și terenurile neproductive care pot fi amenajate și folosite pentru producția agricolă.

4) Se completează cu "X" rubricile în care informațiile pot fi comparate cu datele din Registrul agricol, evidențele fiscale, evidențele de stare civilă, altele asemenea.

Table with 7 columns: Specificare, Orașul/Comuna/Județul (\*), Suprafața (ha) (\*), Număr cadastral (\*\*), Număr de carte funciară (\*\*), Număr tarla/lot (\*\*), Număr parcela (\*\*), and Observații. Includes handwritten entries for 'FOȘTI' and '0,2978'.

Date privind identificarea terenului

Condițiile de vânzare sunt următoarele:

2) Se va completa în cifre și litere.

prețului de 3000 (trei mii) lei

1) Se completează numele și prenumele proprietarului terenului vând teren agricol situat în extravilan, în suprafață de 0,2978

Subsemnatul/Subsemnata SARDOLIA COMANIKI-SIRI, nr. 10, județul/sectorul

OFERTA DE VÂNZARE TEREN

18

NOTE: - Câmpurile notate cu (\*) sunt obligatorii de completat. - Câmpurile notate cu (\*\*) se completează în cazul în care sunt cunoscute informațiile.



Vanzator/Imputermit, (numele și prenumele în clar) Semnătura Data 14.12.2015  
Cunoscând că falsul în declarații se pedepsește conform Legii nr. 286/2009 privind Codul penal, cu modificările și completările ulterioare, declar că datele sunt reale, corecte și complete.

3) Se completează categoria de folosință a terenurilor agricole situate în extravilan productive, care sunt: arabile, vițe, livezi, pepinierile viticole, pomiere, plantațiile de hamei și duzi, pășuni, fânețe, sere, solare, răsadnițe și altele asemenea, cele ocupate cu construcții și instalații agrozootehnice, amenajările piscicole și de îmbunătățiri funciare, drumurile tehnologice și de explicare agricolă, platformele și spațiile de depozitare care servesc nevoilor producției agricole și terenurile neproductive care pot fi amenajate și folosite pentru producția agricolă.  
4) Se completează cu "X" rubricile în care informațiile pot fi comparate cu datele din Registrul agricol, evidențele fiscale, evidențele de stare civilă, altele asemenea.

Informații privind amplasamentul terenului	Orășul/Comuna/Județul (*)	Suprafața (ha) (*)	Număr cadastral (**)	Număr de carte funciară (**)	Număr tarla/lot (**)	Număr parcela (**)	Categoria de folosință (**)	Obs.
Se completează de către vânzător	FORȘTI CLUJ JUDEȚUL CLUJ	0,0125	31359	31359	PARLOASE	PARLOASE	FĂNEȚE	
Verificat primar	X	X	X	X	X	X	X	

Date privind identificarea terenului

Condițiile de vânzare sunt următoarele:

2) Se va completa în cifre și litere.

prețul de vând teren agricol situat în extravilan, în suprafața de 0,0125 (ha), la prețul de 800 (oferta) lei/2

1) Se completează numele și prenumele proprietarului terenului

Subsemnatul/Subsemnata: Ștefănița Corina-Gigi  
CNP: 32  
Str: 20 Măștiș  
Ap: 10  
Judetului/sectorul: Cluj  
codul poștal: e-mail:   
tel:   
având adresa de comunicare în localitatea: Măștiș

OFERTA DE VÂNZARE TEREN

00

NOTE: - Câmpurile notate cu (\*) sunt obligatorii de completat  
- Câmpurile notate cu (\*\*) se completează în cazul în care sunt cunoscute informațiile.



Vanzator/Impuțat, (numele și prenumele în clar) \_\_\_\_\_  
Semnătura \_\_\_\_\_  
Data: 12.12.2015

ANDOVICĂ COȘUȚĂNĂ - SÎȘI

corecte și complete.

Cunoscând că falsul în declarații se pedesește conform Legii nr. 286/2009 privind Codul penal, cu modificările și completările ulterioare, declar că datele sunt reale,

Se completează categoria de folosință a terenurilor agricole situate în extravilan productive, care sunt: arabile, vîile, livezile, pepinierile viticole, pomiere, plantațiile de hamei și duzi, pășuni, fânețe, sere, solare, tîșaduni și altele asemenea, cele ocupate cu construcții și instalații agrozootehnice, amenajările piscicole și de îmbunătățiri funciare, drumurile tehnologice și de exploatare agricolă, platformele și spațiile de depozitare care servesc nevoilor producției agricole și terenurile neproductive care pot fi amenajate și folosite pentru producția agricolă.

Verificat <sup>4)</sup>	Se completează de către vânzător	Informații privind amplasamentul terenului				Categorie de folosință <sup>3)</sup>	Obs
		Orășul/Comuna/Județul (*)	Suprafața (ha) (*)	Număr cadastral (**)	Număr de carte funciară (**)		
X	FORȘTI, Județul Vâlcea	12400	32154	32154	FORȘTI	FORȘTI	
X							
X							
X							
X							

Date privind identificarea terenului

Condițiile de vânzare sunt următoarele:

2) Se va completa în cifre și litere.

prețului de 6000 (șase mii) lei<sup>2)</sup> vînd teren agricol situat în extravilan, în suprafață de 12400 (ha), la


1) Se completează numele și prenumele proprietarului terenului

Subsemnatul/subsemnata \_\_\_\_\_  
CNP \_\_\_\_\_  
avînd adresa de comunicare nr. localitatea \_\_\_\_\_  
str. \_\_\_\_\_ nr. \_\_\_\_\_  
sc. \_\_\_\_\_ et. \_\_\_\_\_  
bl. \_\_\_\_\_  
Județul \_\_\_\_\_  
codul postal \_\_\_\_\_  
e-mail \_\_\_\_\_

OFERTA DE VÂNZARE TEREN

NOTE: - Câmpurile notate cu (\*) sunt obligatorii de completat. Câmpurile notate cu (\*\*) se completează în cazul în care sunt necesare informațiile.

Vanzator/Imputernicit, *Anda Iva Constantin*  
(numele și prenumele în clar)  
Semnătura .....  
Data *14.12.2011*



Cunoscând că falsul în declarații se pedepsește conform Legii nr. 286/2009 privind Codul penal, cu modificările și completările ulterioare, declar că datele sunt reale, corecte și complete.

3) Se completează categoria de folosință a terenurilor agricole situate în extravilan productive, care sunt: arabile, viile, livezile, pepinierile viticole, pomicole, plantățiile de hamei și duzi, pășuni, fanete, sere, solare, răsadnițele și altele asemenea, cele cu vegetație forestală, dacă nu fac parte din amenajările silvice, pășunile împădurite, cele ocupate cu construcții și instalații agrozootehnice, amenajările piscicole și de îmbunătățiri funciare, drumurile tehnologice și de exploatare agricolă, platformele și spațiile de depozitare care servesc nevoilor producției agricole și terenurile neproductive care pot fi amenajate și folosite pentru producția agricolă.

4) Se completează cu "X" rubricile în care informațiile pot fi comparate cu datele din Registrul agricol, evidențele fiscale, evidențele de stare civilă, altele asemenea.

Categorie de folosință <sup>3)</sup> (**)	Obs.	Informații privind amplasamentul terenului						Verticalitate <sup>4)</sup> primarie
		Număr de cartă funciara (**)	Număr tarla/lot (**)	Număr parcea (**)	Suprafața cadastrală (**)	Suprafața (ha) (*)	Număr comuna/ Județul (*)	
								X
								X
								X
								X
								X
								X
								X

Date privind identificarea terenului

Condițiile de vânzare sunt următoarele:

2) Se va completa în cifre și litere.

vând teren agricol situat în extravilan, în suprafață de *0,9000* (ha), la prețul de *10000 (zece mii)* (lei)<sup>2)</sup>

1) Se completează numele și prenumele proprietarului terenului

Subsemnatul/Subsemnata *Anda Iva Constantin*, CNP *500000000000000000*, având adresa de comunicare în localitatea *Forăști*, str. *Șosea nr. 18*, et. *4*, sc. *A*, codul poștal *220000*, județul/sectorul *Ilfov*, e-mail *andai@forasti.ro*

OFERTA DE VÂNZARE TEREN

**OFERTA DE VANZARE TEREN**  
**Subsemnatul/Subsemnata** *MAIOVICĂ CORINA - GIGI*  
 CNP *321101013* având adresa de comunicare în localitatea *FORAȘTI* nr. *10* str. *de pârâu / peștera* ap. *10* et. *1* județul/sectorul *...* tel. *...*

**vând teren agricol situat în extravilan, în suprafață de** *0,3457* **(ha), la** *3000 (trei mii lei)* **prețului de** *(lei)<sup>2</sup>*

<sup>1)</sup> Se completează numele și prenumele proprietarului terenului.

<sup>2)</sup> Se va completa în cifre și litere.

Condițiile de vânzare sunt următoarele:

Date privind identificarea terenului


Specificare	Orășu/ Comuna/ Județul (*)	Suprafața (ha) (*)	Număr cadastral (**)	Număr de carte funciara (**)	Număr tarla/lot (**)	Număr parcela (**)	Categorie de folosință <sup>3)</sup> (**)	Obs.	Informații privind amplasamentul terenului										
									Verificat primar <sup>4)</sup>	Se completează de către vanzător	X	X	X	X	X	X	X		
										X	X	X	X	X	X	X	X	X	X

<sup>3)</sup> Se completează categoria de folosință a terenurilor agricole situate în extravilan productive, care sunt: arabile, vile, livezi, pepinierele viticole, pomicele, plantările de hamei și duzi, pășunile, fânețele, serile, solarele, răsadnițele și altele asemenea, cele cu vegetație forestieră, dacă nu fac parte din amenajamentele silvice, pășunile împădurite, cele ocupate cu construcții și instalații agrozootehnice, amenajările piscicole și de îmbunătățiri funciare, drumurile tehnologice și de exploatare agricolă, platformele și spațiile de depozitare care servesc nevoilor producției agricole și terenurile neproductive care pot fi amenajate și folosite pentru producția agricolă.

<sup>4)</sup> Se completează cu "X" rubricile în care informațiile pot fi comparate cu datele din Registrul agricol, evidențele fiscale, evidențele de stare civilă, altele asemenea.

Cunoscând că falsul în declarații se pedepsește conform Legii nr. 286/2009 privind Codul penal, cu modificările și completările ulterioare, declar că datele sunt reale, corecte și complete.

Vanzător/Impuțernicit, *MAIOVICĂ CORINA - GIGI*  
 (numele și prenumele în latină) \_\_\_\_\_  
 Semnătura \_\_\_\_\_  
 Data *14.12.2015*



NOTE: - Câmpurile notate cu (\*) sunt obligatorii de completat.

*Handwritten signature*

NOTE: - Câmpurile notate cu (\*) sunt obligatorii de completat.

Vanzator/Imputernicit  
(numele și prenumele în clar)  
Semnătura  
Data: 12.12.2015

Cunoscând că falsul în declarații se pedepsește conform Legii nr. 286/2009 privind Codul penal, cu modificările și completările ulterioare, declar că datele sunt reale, corecte și complete.

3) Se completează categoria de folosință a terenurilor agricole situate în extravilan productive, care sunt: arabile, viile, livezile, pepinierile viticole, pomicole, plantațiile de hamei și duzi, pășunile, fânețele, serele, solarile, răsadnițele și altele asemenea; cele cu vegetație forestieră, dacă nu fac parte din amenajamentele silvice, pășunile împădurite, cele ocupate cu construcții și instalații agrozootehnice, amenajările piscicole și de îmbunătățiri funciare, drumurile tehnologice și de exploatare agricolă, platformele și spațiile de depozitare care servesc nevoilor producției agricole și terenurile neproductive care pot fi amenajate și folosite pentru producția agricolă.

Categorie de folosință <sup>(3)</sup>	Informații privind amplasamentul terenului						Verificat primare <sup>(4)</sup>
	Număr de suprafață cadastrală <sup>(*)</sup>	Număr de carte funciară <sup>(**)</sup>	Număr tarla/lot <sup>(**)</sup>	Număr parcella <sup>(**)</sup>	Obs.	Se completează	
	31228	31228	31228	31228			X
							X
							X
							X

2) Se va completa în cifre și litere. Condițiile de vânzare sunt următoarele: Date privind identificarea terenului

1) Se completează numele și prenumele proprietarului terenului. Prețul de vânzare este 550 (cinci sute cincizeci) lei/m<sup>2</sup>. Vând teren agricol situat în extravilan, în suprafață de 0,0118 ha, la județul (\*), Comuna/Orășul (\*), Suprafața (ha) (\*), Număr cadastral (\*), Număr de carte funciară (\*\*), Număr tarla/lot (\*\*), Număr parcella (\*\*), Categoria de folosință (\*\*). Subsemnatul/Subsemnata (\*): ANNOVICĂ CORINA - GIGI, CNP: 521201012, adresă de comunicare în localitatea: Forști, nr. 18, județul/sectorul: Giurgiu, e-mail: annovicacorina@gmail.com, codul poștal: 101201, tel: 0744 321 111.

26

NOTE: - Câmpurile notate cu (\*) sunt obligatorii de completat.  
Câmpurile notate cu (\*\*) se completează în cazul în care sunt disponibile informațiile.



Data: 15/12/2015  
Semnătura: \_\_\_\_\_  
(numele și prenumele în clar)

Vanzator/Impuțernicit, Mădălina Coklișan - GIGI

Cunoscând că falsul în declarații se pedepsește conform Legii nr. 286/2009 privind Codul penal, cu modificările și completările ulterioare, declar că datele sunt reale, corecte și complete.

3) Se completează categoria de folosință a terenurilor agricole situate în extravilan productive, care sunt: arabile, vile, livezile, pepinierele viticole, pomicele, plantațiile de hamei și duzi, pășunile, fânețele, serale, solarele, răsadnițele și altele asemenea, cele cu vegetație forestieră, dacă nu fac parte din amenajamentele silvice, pășunile împădurite, cele ocupate cu construcții și instalații agrotehnice, amenajările piscicole și de îmbunătățiri funciare, drumurile tehnologice și de exploatare agricolă, platformele și spațiile de depozitare care servesc nevoilor producției agricole și terenurile neproductive care pot fi amenajate și folosite pentru producția agricolă.

Specificare	Orasul/Comuna/Județul (*)	Suprafața (ha) (*)	Număr cadastral (**)	Număr de parcele funciare (**)	Număr tarla/lot (**)	Număr parcelă (**)	Informații privind amplasamentul terenului	
							Categoria de folosință <sup>(3)</sup> (**)	Obs.
Se completează de către vânzător	Oricohi, Județul Ialomița	0,27	321225	321225	SCOTIA (FRM1)	SCOTIA (FRM1)	X	X
Verificat primare <sup>(4)</sup>	✓	✓	X	X	X	X	X	X

Date privind identificarea terenului

Condițiile de vânzare sunt următoarele:

2) Se va completa în cifre și litere.

prețul de ..... 1800 (1800 lei) .....  
vând teren agricol situat în extravilan, în suprafață de ..... 0,27 (ha), la

1) Se completează numele și prenumele proprietarului terenului

Subsemnatul/Subsemnata, Mădălina Coklișan - GIGI,  
CNP: .....  
având adresa de comunicare în: localitatea Oricohi,  
str. Șosea, nr. 18,  
sc. 1, et. 1,  
codul poștal 711015,  
jud. Ialomița,  
e-mail: \_\_\_\_\_

OFERTA DE VÂNZARE TEREN

- Model -	- Formular pentru persoane fizice -
ANEXA nr. 1B în norme metodologice	



4

NOTE: - Câmpurile notate cu (\*) sunt obligatorii de completat.  
- Câmpurile notate cu (\*\*) se completează în cazul în care sunt cunoscute informațiile.



Vanzator/Imprietar: **MADONICA COMITATULUI GIGI**  
(numele și prenumele în scris) \_\_\_\_\_  
Semnătura \_\_\_\_\_  
Data: **13.12.2015**

corecte și complete.

**Cunoscând că falsul în declarații se pedepsește conform Legii nr. 286/2009 privind Codul penal, cu modificările și completările ulterioare, declar că datele sunt reale,**

Se completează categoria de folosință a terenurilor agricole situate în extravilan productive, care sunt: arabile, viile, livezile, pepinierile viticole, pomicele, plantațiile de hamei și duzi, pășunile, fânețele, serale, solarele, răsădnicile și altele asemenea, cele ocupate cu construcții și instalații agrozootehnice, amenajările piscicole și de îmbunătățiri funciare, drumurile tehnologice și de exploatare agricolă, platformele și spațiile de depozitare care servesc nevoilor producției agricole și terenurile neproductive care pot fi amenajate și folosite pentru producția agricolă.

4) Se completează cu "X" rubricile în care informațiile pot fi comparate cu datele din Registrul agricol. Evidențele fiscale, evidențele de stare civilă, altele asemenea.

Categorie de folosință <sup>3)</sup> (**)	Număr parcelă (**)	Număr tarla/lot (**)	Număr de carte funciară (**)	Număr cadastral (**)	Suprafața (ha) (*)	Orasul/Comuna/Județul (*)	Informații privind amplasamentul terenului	
							Verificat <sup>4)</sup> primarie	vanzator
							X	X
							X	X
							X	X
							X	X
							X	X
							X	X

Date privind identificarea terenului

Condițiile de vânzare sunt următoarele:

2) Se va completa în cifre și litere.

prețului de **1500 (o mie cinci sute lei)** (lei)<sup>2)</sup>  
vând teren agricol situat în extravilan, în suprafața de **0,1640** (ha), la

Se completează numele și prenumele proprietarului terenului \_\_\_\_\_  
"Se completează numele și prenumele proprietarului terenului \_\_\_\_\_  
Subsemnatul/Subsemnata" **MADONICA COMITATULUI GIGI**  
CNP \_\_\_\_\_  
având adresa de comunicare în localitatea \_\_\_\_\_ nr. \_\_\_\_\_  
sc. \_\_\_\_\_ et. \_\_\_\_\_ ap. \_\_\_\_\_  
Judetului/sectorului \_\_\_\_\_  
codul poștal \_\_\_\_\_  
tel. \_\_\_\_\_  
e-mail \_\_\_\_\_

**OFERTA DE VÂNZARE TEREN**

NOTE: - Câmpurile notate cu (\*) sunt obligatorii de completat. - Câmpurile notate cu (\*\*) se completează în cazul în care sunt cunoscute informațiile.

Vanzator/Impunător: MANDUCA COXORAN-GISI  
Date: 17.12.2015  
Semnatura: [Signature]



Conșcând că falsul în declarații se pedepsește conform Legii nr. 286/2009 privind Codul penal, cu modificările și completările ulterioare, declar că datele sunt reale, corecte și complete.

Se completează categoria de folosință a terenurilor agricole situate în extravilan productive, care sunt arabile, vîile, livezile, pepinierile viticole, pomurile, plantațiile de hamei și duzi, pășunile, fânețele, serele, solarele, răsadnițele și altele asemenea, cele cu vegetație forestieră, dacă nu fac parte din amenajamentele silvice, pășunile împădurite, cele ocupate cu construcții și instalații agrozootehnice, amenajările piscicole și de îmbunătățiri funciare, drumurile tehnologice și de exploatare agricolă, platformele și spațiile de depozitare care servesc nevoilor producției agricole și terenurile neproductive care pot fi amenajate și folosite pentru producția agricolă.

Verificat primar <sup>4)</sup>	X	X	X	X	X	X	X	X
Se completează de către vânzător	0,1560	321225	321225	321225	321225	321225	321225	321225
Orășul/Comuna/Județul (*)	Forăști	Forăști	Forăști	Forăști	Forăști	Forăști	Forăști	Forăști
Suprafața (ha) (*)	0,1560	0,1560	0,1560	0,1560	0,1560	0,1560	0,1560	0,1560
Număr cadastral	321225	321225	321225	321225	321225	321225	321225	321225
Număr de carte funciară	321225	321225	321225	321225	321225	321225	321225	321225
Număr tarla/lot	321225	321225	321225	321225	321225	321225	321225	321225
Număr parcașă	321225	321225	321225	321225	321225	321225	321225	321225
Categoria de folosință <sup>3)</sup>	Arabilă	Arabilă	Arabilă	Arabilă	Arabilă	Arabilă	Arabilă	Arabilă
Obs.								

Date privind identificarea terenului

Condițiile de vânzare sunt următoarele:

2) Se va completa în cifre și litere.

vând teren agricol situat în extravilan, în suprafața de 0,1560 ha, la preț de 1500 (B mie cinci sute lei) (lei)<sup>2)</sup>

1) Se completează numele și prenumele proprietarului terenului

Supernumăr/Supseamnă: MANDUCA COXORAN-GISI  
CNP: [Number]  
Strada: [Address]  
Codul poștal: [Code]  
e-mail: [Email]

OFERTA DE VÂNZARE TEREN

Model -	- Formular pentru persoane fizice -
ANEXA Nr. 18	în normele metodologice